





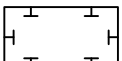

ZEICHENERKLÄRUNG FÜR PLANLICHE FESTSETZUNGEN

Bestand:

-  bestehende Gebäude
-  Gehölzbestand
-  Wasserleitung (nachrichtlich übernommen)
-  Abwasserdruckleitung (nachrichtlich übernommen)

Planung:

1. Grünordnung


-  Ausgleichsfläche
-  Grünland

2. Sonstige Planzeichen

-  Geltungsbereich



Bebauungs- und Grünordnungsplan "Strassacker-Ost-II"

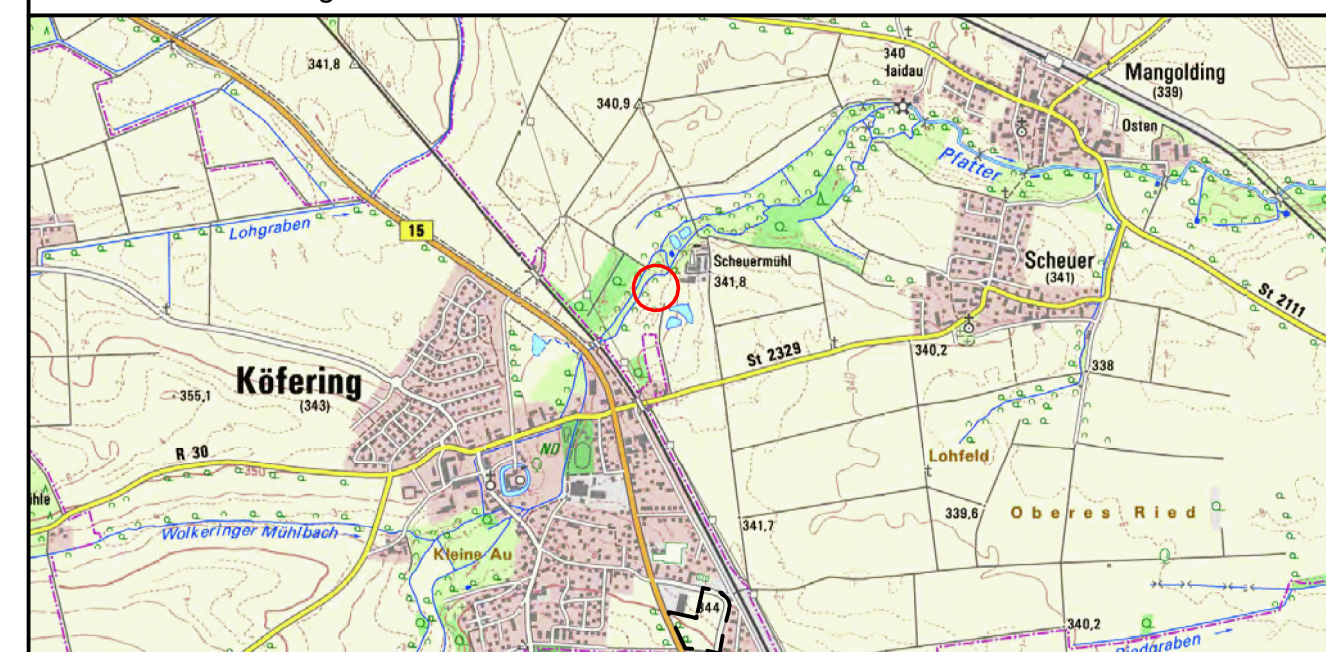


Gemeinde: Köfering
Landkreis: Regensburg
Regierungsbezirk: Oberpfalz

Ausgleichsfläche Fl. Nr. 240

02.07.2018

Gmd. Mintraching Gmk. Scheuer



Übersichtsplan 1 : 25.000

Planunterlagen:

Grundkarte erstellt von Ingenieurbüro Geoplan, Osterhofen, auf digitaler Flurkarte der Bayerischen Vermessungsverwaltung.

Untergrund:

Aussagen über Rückschlüsse auf die Untergrundverhältnisse und die Bodenbeschaffenheit können weder aus den amtlichen Karten, aus der Grundkarte noch aus Zeichnungen und Text abgeleitet werden.

Nachrichtliche Übernahmen:

Für nachrichtlich übernommene Planungen und Gegebenheiten kann keine Gewähr übernommen werden.

Urheberrecht:


Für die Planung behalten wir uns alle Rechte vor. Ohne unsere Zustimmung darf die Planung nicht geändert werden.

Entwurfsverfasser:



GeoPlan

Donau-Gewerbepark 5, 94486 Osterhofen
FON: 09932 9544-0 / FAX: 09932 9544-77
E-MAIL: info@geoplan-online.de


Projektleitung: Martin Ribesmeier



1:1000

P1803039

Projekt : TEGULA_Strassacker Ost II

Dafei : 1_BP-1000_Ausgleich-1-i1.PLT